

INFORME DIARIO DE MONITOREO DE MEDIOS*

*Vigilancia basada en eventos de interés epidemiológico mediante el monitoreo de medios abiertos de comunicación locales y nacionales.

Reporte de eventos:

Amenaza	Tema	Medio	Fecha	Resumen	Liga	Prioridad
Biológico	Covid-19	El sol de Cuernavaca	24 agosto 2020	En la rueda de prensa vespertina se informó que Morelos ha alcanzado los cinco mil contagios confirmados de covid-19 , asimismo precisaron que Cuautla continúa estando en el segundo lugar a nivel estatal con mayor número de contagios al contabilizar hasta este lunes 795 casos confirmados , seguido por Ayala con 245, lo que lo coloca en el cuarto sitio a nivel estatal.	https://www.elsoldecuernavaca.com.mx/local/cuautla-a-punto-de-llegar-a-los-800-casos-confirmados-de-covid-19-5667291.html	Bajo
Biológico	Covid-19	El sol de Cuernavaca	24 agosto 2020	Un hongkonés de 33 años se ha convertido en el primer caso documentado de reinfección por Covid-19 en el mundo, según investigadores de la Universidad de Hong Kong , informa hoy, lunes, los medios locales de la región administrativa especial China.	https://www.elsoldecuernavaca.com.mx/mundo/universidad-de-hong-kong-detecta-primero-reinfectado-por-covid-19-pandemia-contagio-inmunidad-coronavirus-epidemia-5665286.html	Bajo
Biológico	Covid-19	La Unión	05 agosto 2020	El Centro Nacional de Prevención de Desastres (Cenapred) informó este lunes que en las últimas 24 horas y por medio de los sistemas de monitoreo del volcán Popocatepetl, se identificaron 156 exhalaciones acompañadas de vapor de agua, gases volcánicos y ligeras cantidades de ceniza.	https://www.launion.com.mx/morelos/avances/noticias/166382-identifican-sistemas-de-monitoreo-156-exhalaciones-del-volcan-popocatepetl.html	Bajo
Biológico	Clembuterol	La Unión	25 agosto 2020	El alcalde Francisco Sánchez Zavala, acompañado de integrantes del Cabildo, sostuvo una reunión con vendedores de carne del municipio para garantizar que la carne que se comercializa en el mercado municipal se encuentra en óptimas condiciones y libre de clembuterol y con el objetivo de reforzar las medidas de salubridad para que ofrezcan un producto de calidad a quienes consumen sus productos.	https://www.launion.com.mx/morelos/cuautla/noticias/166424-descartan-que-en-mercado-de-yecapixtla-vendan-carne-contaminada.html	Bajo
meteorológico	lluvias	Zona Centro	25 agosto 2020	El titular de la coordinación, Enrique Clement Gallardo, confirmó que un hombre y una mujer de entre 30 y 35 años de edad, fueron arrastrados por la corriente al cruzar el vado Santa Bárbara, a bordo de una motocicleta, y lamentablemente perdieron la vida.	https://www.zonacentronoticias.com/2020/08/la-coordinacion-de-proteccion-civil-pide-extremar-medidas-ante-la-temporada-de-lluvias-luego-de-haber-cobrado-las-dos-primeras-victimas-mortales-en-la-entidad/	Bajo



SERVICIOS
DE SALUD



<http://ssm.gob.mx>



Servicios de Salud Morelos



@MorelosSalud

INFORME DE RIESGOS METEOROLOGICOS

Fuente: Servicio Meteorológico Nacional de México, CONAGUA.

LLUVIAS PUNTUALES TORRENCIALES EN MICHOACÁN, GUERRERO, OAXACA, PUEBLA Y VERACRUZ; ASÍ COMO INTENSAS EN NAYARIT, JALISCO, COLIMA, CHIAPAS, YUCATÁN Y QUINTANA ROO

Este día, una **zona de baja presión con alta probabilidad de desarrollo ciclónico** en costas de Guerrero y Oaxaca, ocasionará lluvias intensas a puntuales torrenciales en Guerrero, Oaxaca, Puebla y Veracruz; además de rachas fuertes de viento y oleaje elevado en las costas de Jalisco, Colima, Michoacán, Guerrero y Oaxaca. Las lluvias mencionadas pueden ocasionar deslaves, desbordamiento de ríos e inundaciones. Por otro lado, un **canal de baja presión** se mantendrá sobre el noroeste, occidente y el centro del país, en interacción con **inestabilidad en niveles altos de la atmósfera**, provocarán tormentas puntuales intensas en Nayarit, Jalisco, Colima y Michoacán, así como lluvias fuertes a puntuales muy fuertes, descargas eléctricas, rachas de viento y posibles granizadas en zonas del noroeste, norte, occidente y centro de la República Mexicana, incluido el Valle de México. Un **segundo canal de baja presión** sobre el litoral del Golfo de México, originará lluvias muy fuertes a puntuales intensas, actividad eléctrica y rachas de viento al paso de las tormentas en Chiapas, Tabasco, Campeche, Yucatán y Quintana Roo. Finalmente, un **sistema de alta presión** en niveles medios de la atmósfera mantendrá temperaturas superiores a 40°C en Baja California, Sonora, Chihuahua y Sinaloa.

Para mayor información sobre la Tormenta Tropical "Laura", consultar:

<https://smn.conagua.gob.mx/es/pronosticos/avisos/aviso-de-ciclon-tropical-en-el-oceano-atlantico>

Para mayor información sobre las bajas presiones con probabilidad ciclónica en el Océano Pacífico, consultar:

<https://smn.conagua.gob.mx/es/pronosticos/avisos/aviso-de-ciclon-tropical-en-el-oceano-pacifico>

Las lluvias podrían acompañarse de descargas eléctricas, posible caída de granizo y fuertes rachas de viento durante las tormentas. Además de incremento en los niveles de ríos y arroyos, desbordamientos, deslaves e inundaciones en zonas bajas.

Pronostico de Precipitación:

Lluvias fuertes con lluvias puntuales muy fuertes (50 a 75 litros por metro cuadrado) en: Estado de México, **Morelos**, Tabasco y Campeche.

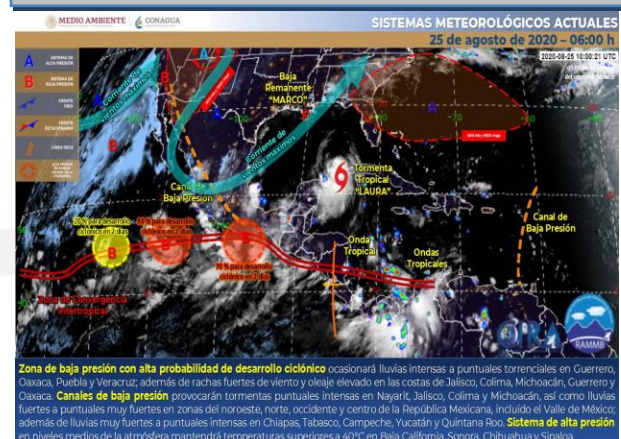
Pronostico de Temperaturas Máximas:

Temperaturas máximas de 35°C a 40°C: Baja California Sur, Coahuila, Nuevo León, Tamaulipas, San Luis Potosí (oriente), Durango, Nayarit, Tabasco, Campeche, Yucatán y Quintana Roo.

Pronostico en región Mesa Central:

Cielo medio nublado por la mañana, incremento de nublados hacia la tarde y lluvias puntuales torrenciales en Puebla; **muy fuertes en Morelos**, fuertes en Hidalgo y Tlaxcala, así como intervalos de chubascos en Guanajuato y Querétaro, todas con descargas eléctricas y posible caída de granizo. Ambiente caluroso y viento de dirección variable de 15 a 30 km/h con rachas de 50 km/h en zonas de tormenta.

IMAGEN DE SATELITE



SERVICIOS
DE SALUD



<http://ssm.gob.mx>



Servicios de Salud Morelos



@MorelosSalud

INFORME DE MONITOREO VOLCÁNICO Y SISMOLÓGICO

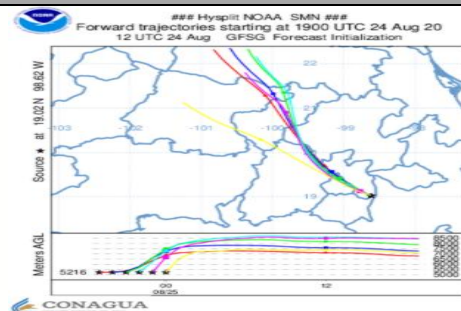
Fuente: Servicio Sismológico Nacional, UNAM. / Centro nacional de Prevención de Desastres (CENAPRED)-SEGOB, SENEAM-SCT y NOAA.

En las últimas 24 horas, mediante los sistemas de monitoreo del volcán Popocatepetl se identificaron **156 exhalaciones** acompañadas de vapor de agua, gases volcánicos y ligeras cantidades de ceniza. A los largo del día las emisiones se dispersaron en el sector noroeste del volcán (NO). También se contabilizaron **500 minutos de tremor.**

	SEMAFORO	AMARILLO-FASE 2	RECOMENDACIONES PARA LA FASE AMARILLO FASE 2
NIVEL DE ALERTA	Incremento de actividad: <ul style="list-style-type: none"> Pluma de vapor de agua y gas Ligera caída de ceniza en áreas cercanas Caída de fragmentos incandescentes Crecimiento y destrucción de domos de lava Posibilidad de flujos piroclásticos por explosiones Flujos de lodo o escombros de corto alcance 		<ol style="list-style-type: none"> Continuar con el radio de seguridad de 12 km, por lo que la permanencia en esa área no está permitida. Controlar el tránsito entre Santiago Xalitlintla y San Pedro Nexapa, vía Paso de Cortés. A las autoridades de Protección Civil, mantener sus procedimientos preventivos, de acuerdo con sus planes operativos. A la población se le recomienda elevar la atención a los avisos de las autoridades de su localidad y se exhorta a no acercarse al volcán, y mucho menos al cráter. Mantenerse fuera de cañadas ante posibles flujos de lodo, principalmente en temporada de lluvias.

PRONOSTICO DE CAIDA DE CENIZA

En caso de una exhalación de ceniza volcánica, el pronóstico de **trayectoria hacia el noroeste de la posible exhalación**. Iniciando su trayectoria en la zona oeste del estado de Puebla; zona sureste, centro-norte, norte y noroeste del Estado de México; zona este, noreste y norte de la Ciudad de México; zona suroeste del estado de Hidalgo, para las primeras 12 horas de pronóstico, (14:00 a las 02:00 hora local).



SISMOS	Se registró sismo de magnitud de 4.2 grados Richter, a las 08:08:34 hrs con localización del epicentro a 67 km al sureste de Salina Cruz, Oaxaca.	ULTIMO SISMO SISMOS RECIENTES TIEMPO DEL CENTRO DE MÉXICO FECHA: 2020-08-25 HORA: 08:08:34 MAGNITUD: 4.2 EPICENTRO LATITUD: 15.61° LONGITUD: -94.97° LOCALIZACIÓN: 67 KM AL SURESTE DE SALINA CRUZ, OAXACA PROFUNDIDAD: 19 KM
	REPORTE DE DAÑOS A LA POBLACION	
	PROTECCIÓN CIVIL	Sin reporte de daños a la población ni a la infraestructura en salud.





MORELOS
2018 - 2024



Fecha: 25 de agosto del 2020
Semana Epidemiológica: 35
Área: Coordinación de Vigilancia Epidemiológica, **UIES.**

INFORME DE TEMPERATURAS Y CALIDAD DEL AIRE

Fuente: Comisión Estatal de Agua (CEAGUA)

ICA	CALIDAD DEL AIRE	PROTEJA SU SALUD
0-50	Buena	No se anticipan impactos a la salud cuando la calidad del aire se encuentra en este intervalo.
51-100	Moderada	Las personas extraordinariamente sensitivas deben considerar limitación de los esfuerzos físicos excesivos y prolongados al aire.
101-150	Dañina a la salud de los grupos sensitivos	Los niños adultos activos, y personas con enfermedades respiratorias tales como el asma, deben evitar los esfuerzos físicos excesivos y prolongados al aire.
151-200	Dañina a la salud	Los niños adultos activos, y personas con enfermedades respiratorias tales como el asma, deben evitar los esfuerzos físicos excesivos y prolongados al aire libre; las demás personas, especialmente los niños, deben limitar los esfuerzos excesivos y prolongados al aire libre.
201-300	Muy dañina a la salud	Los niños adultos activos, y personas con enfermedades respiratorias tales como el asma, deben evitar todos los esfuerzos excesivos al aire libre; las demás personas, especialmente los niños, deben limitar los esfuerzos físicos excesivos al aire libre.
300+	Arriesgado	

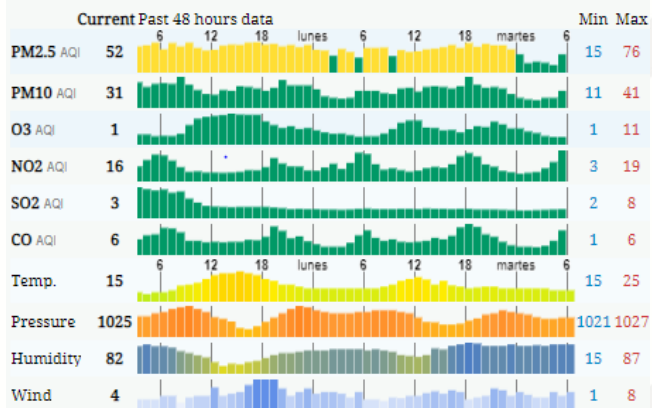
CALIDAD DEL AIRE CUERNAVACA, MORELOS.

Estación de Monitoreo Cuernavaca Centro, Morelos.

44

Bueno

Actualizado el martes 6:00
Temp.: 15°C



PRONOSTICO DE TEMPERATURAS POR MUNICIPIO

Municipio	Max	Mín	Municipio	Max	Mín
Amacuzac	31°	18°	Puente de Ixtla	33°	20°
Axochiapan	31°	20°	Temixco	31°	18°
Ayala	30°	18°	Tepalcingo	30°	20°
Cuautla	27°	16°	Tepoztlán	27°	16°
Cuernavaca	27°	16°	Tlaltizapan	27°	18°
Huitzilac	18°	9°	Tlaquiltenango	33°	20°
Jiutepec	30°	16°	Zacatepec	30°	20°
Jojutla	32°	20°	Zacualpan	24°	14°

TEMPERATURAS MAXIMAS Y MINIMAS, ÚLTIMAS 24 HRS

Mínimas

Huitzilac	9°
Tetela del Volcán	12°
Totolapan	13°
Ocuituco	14°

Máximas

Puente de Ixtla	33°
Jojutla	32°
Axochiapan	31°
Zacatepec	30°



SERVICIOS
DE SALUD



<http://ssm.gob.mx>



Servicios de Salud Morelos



@MorelosSalud

Calle Gustavo Gómez Azcárate No. 205, Col. Lomas de la Selva
C.P. 62270, Cuernavaca, Morelos. Tel.: 318 84 50.

INFORME DE MONITOREO EPIDEMIOLÓGICO

Fuente: Jurisdicciones Sanitarias del estado de Morelos.

JURISDICCION SANITARIA I:

- CASO EFE.
 - Masculino de 40 años de edad con residencia en Cuernavaca, inicio de síntomas 20/08/2020 y exantema 22/08/2020, primer contacto con servicios de salud 24/08/2020, toma de muestra de suero y exudado faríngeo 24/08/2020 **pendiente resultado**, unidad notificante C.S Alta Vista, SSA, JSI.
 - Masculino de 27 años de edad con residencia en Jiutepec, inicio de síntomas 21/08/2020 y exantema 23/08/2020, primer contacto con servicios de salud 24/08/2020, toma de muestra de suero y exudado faríngeo 24/08/2020 **pendiente resultado**, unidad notificante C.S Jiutepec, SSA, JSI.

JURISDICCION SANITARIA II:

- SIN EVENTOS EXTRAORDINARIOS.

JURISDICCION SANITARIA III:

- SIN EVENTOS EXTRAORDINARIOS.

EVENTOS EN SEGUIMIENTO

• INTOXICACION POR CLEMBUTEROL

En seguimiento al Brote por intoxicación por **Clembuterol** en los municipios de Yecapixtla, Jonacatepec, Yautepec, Cuautla y localidad de Amayuca, perteneciente al municipio de Jantetelco, se informa que posterior a la búsqueda intencionada de casos por parte de la brigada epidemiológica y por actividades de COPRISEM se agregan más casos al brote, teniendo ahora 62 casos que cumplen definición operacional a Intoxicación por clembuterol, de los cuales 27 son masculinos y 35 femeninos, de los 68 casos 9 requirieron hospitalización transitoria, **todos los afectados** se refieren en recuperación, no se registran defunciones, con una **tasa de ataque de 0.14** y una **tasa de letalidad de 0.0%**, último caso notificado el 20 de agosto por lo que se espera un cierre de brote el día 03/09/2020 en caso de no tener más casos notificados, se mantienen actividades de búsqueda de casos y verificación de rastro municipal y distribuidores de carne por el área de COPRISEM, anexo estudio de brote actualizado y se estará informando las eventualidades. **FOLIO NOTINMED NM00235639-4**

LOCALIDADES CON LLUVIAS MÁXIMAS REGISTRADAS EN LAS ÚLTIMAS 24 HORAS.

Lluvias moderadas (5.1 – 25.0 mm) acompañadas también de rachas de vientos, aumento de cauces de ríos pero sin llegar a su escala crítica.

Extras: encharcamientos en los municipios de Cuautla, Jiutepec y Cuernavaca pero sin presencia de lesionados ni daños materiales.



SERVICIOS
DE SALUD



<http://ssm.gob.mx>



Servicios de Salud Morelos



@MorelosSalud